


El Real de San Vicente

Breve Guía Turística





EL REAL DE SAN VICENTE...3
MONUMENTOS Y SITIOS DE INTERÉS...4
RUTAS Y SENDEROS...8
FIESTAS Y TRADICIONES...13
BARES Y RESTAURANTES...14
ALOJAMIENTOS...15
OTROS SERVICIOS PÚBLICOS...16

EL REAL DE SAN VICENTE

El Real de San Vicente es municipio que se encuentra entre montañas, situado en las primeras estribaciones de la propia Sierra de San Vicente y al lado del pico conocido como Cabeza del Oso (1101 m) y el Canto Hituero (1018 m).

El origen del nombre de El Real de San Vicente se debe al campamento “real” que dispuso Alfonso VIII en 1187 para ayudar a Talavera o a Toledo en caso de ataque de los almohades, aunque hay una versión que dice que en época anterior, Alfonso VI, utilizó este poblamiento para la toma de Toledo en el año 1080.



En el año 1631 consiguió el privilegio de villazgo, rompiendo con la villa de Bayuela. Con esta carta de villazgo, podía nombrar a sus propios alcaldes, administrar sus bienes y tener independencia territorial y fiscal.

Actualmente es uno de los destinos preferidos de la zona centro debido a su clima benigno, su precioso enclave, la amabilidad de sus gentes, su marcado sabor rural y su gran oferta gastronómica y cultural.



MONUMENTOS Y SITIOS DE INTERÉS

IGLESIA DE SANTA CATALINA (SS. XVI-XVIII)

Es un monumento declarado como Bien de Interés Cultural desde el año 1991. Edificio religioso datado en los siglos XVI-XVIII, pero que se presume podría haber comenzado a construirse a finales del siglo XV. Consta de una nave dividida en cinco tramos con pilares adosados. Tiene una riqueza interior muy importante, debido a que cobija muchas tallas religiosas, destacando la Virgen de los Dolores del escultor Luis Salvador Carmona, además de diversos retablos barrocos y ejemplos muy representativos de la cerámica de Talavera.



ERMITA DE SAN NICASIO

Está situada en un parque que lleva el mismo nombre. Es una pequeña ermita levantada con piedras y cubierta a dos aguas, datando la construcción en el siglo XX. El parque ha sido recientemente restaurado e invita al descanso y la contemplación.



FUENTE DE LOS CAÑOS Y LAVADERO

En un lugar donde los arroyos y la abundancia de agua son su mayor característica, no es de extrañar que encontremos fuentes distribuidas por diferentes puntos de la localidad. Una de ellas es la conocida como Fuente de los Caños, datada a finales del siglo XVIII y que está rematada por un pequeño frontón de piedra. Justo al lado encontramos un elemento de carácter etnográfico, el antiguo lavadero.

FUENTE DE LOS VENERUELOS

Uno de los puntos más bellos de El Real de San Vicente. Esta fuente data del siglo XVIII y está enclavada a la salida de la localidad, donde multitud de senderistas, visitantes y lugareños acuden a refrescarse en sus aguas. Invita al descanso y la contemplación



CONVENTO DE EL PIÉLAGO, POZO DE NIEVE Y MOLINOS DE LA TEJEA

Uno de los puntos más visitados de la Sierra de San Vicente es esta construcción religiosa del siglo XVII, el convento de El Piélago, donde se establecieron los frailes carmelitas en él para llevar una vida de retiro y espiritualidad. Está construido en sillería de granito y mampostería. Las dependencias conventuales están completamente restauradas, aunque la parte destinada a la iglesia está en ruinas, ya que las bóvedas que componían la cubierta han desaparecido. Aun así, el conjunto es de gran belleza e importancia patrimonial.

Unidos al convento se encuentran los pozos de nieve, construidos también durante el siglo XVII, con el propósito de acumular nieve en su interior que, una vez apisonada y compactada, era alternada con capas de paja para después poder ser cortada en bloques y servir como sustento durante los meses más calurosos.

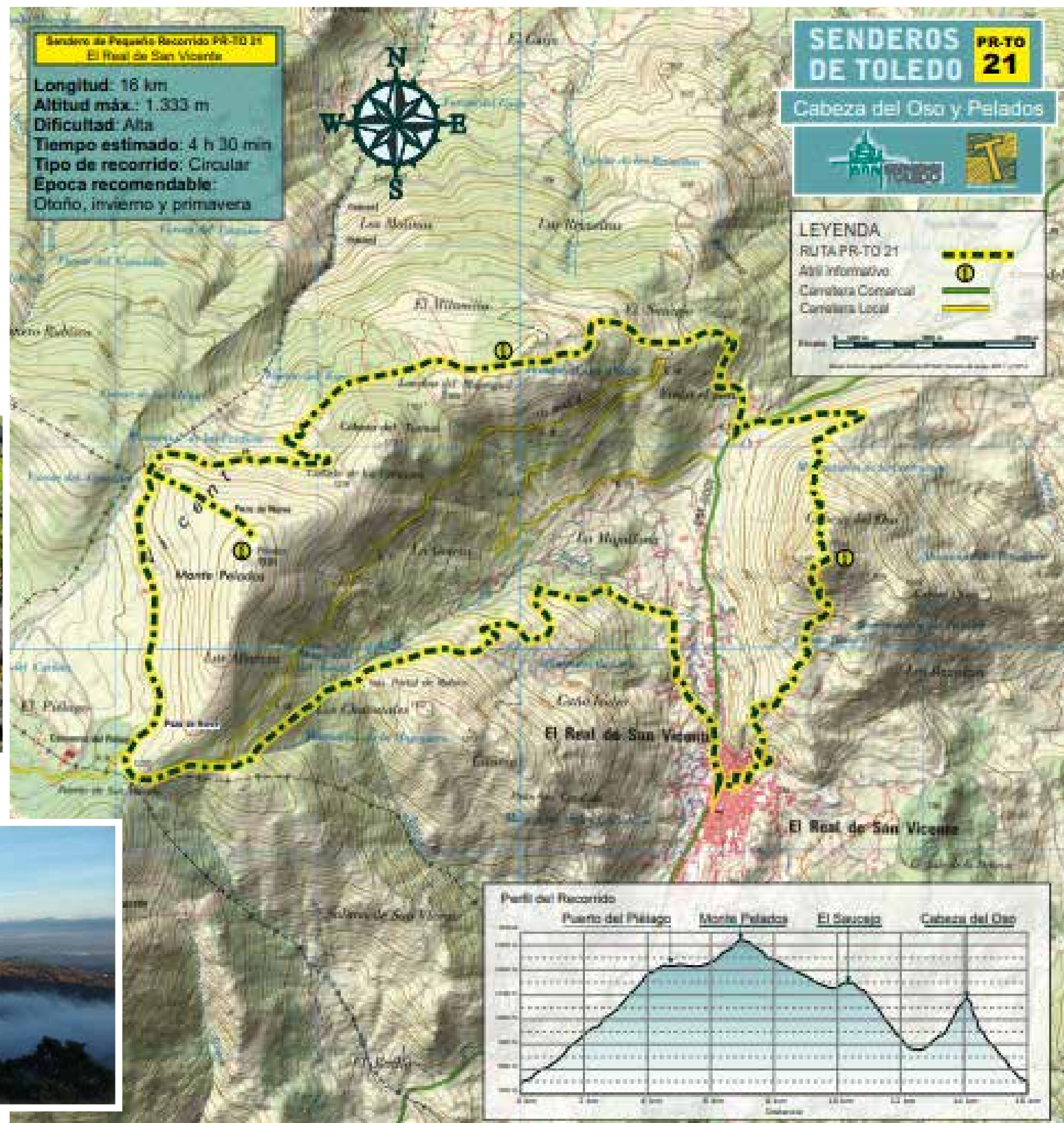


Muestra del rico patrimonio etnográfico de la Sierra de San Vicente, también los molinos harineros tienen mucha presencia en la comarca. Estuvieron en uso hasta mediados del siglo XX, cuando el éxodo rural provocó la paulatina despoblación del territorio. Están distribuidos a lo largo del cauce del arroyo de La Tejea, creando un bonito paisaje digno de contemplación y disfrute.

RUTAS Y SENDEROS

RUTA PR-21 DE SENDEROS DE TOLEDO

Ruta de senderismo homologada por la Diputación de Toledo para los amantes de la naturaleza. Está completamente señalizada y permite realizar un recorrido circular que parte de El Real de San Viente, recorre El Piélago, Monte de los Pelados, Cabeza del Turmal y Cabeza del Oso. Su dificultad es alta, ya que tiene una duración aproximada de 4h y 30 minutos y recorre 16 km. Descargue el track pulsando [aquí](#).





NAVARREDONDA Y CABEZUELA

Pasee por senderos y caminos rodeados de encinares, almendros, retamas, saúcos y olmos en una ruta situada en la zona sureste del término municipal de El Real de San Vicente. Su recorrido es completamente circular y tiene una longitud aproximada de 7 km, realizable en 1h y 30 minutos. Descargue el track pulsando aquí.



VALDESANVICENTE

Fantástica ruta de senderismo circular que visita el entorno de la zona este de los parajes de El Real de San Vicente. Rodeados por un bosque mediterráneo, pasaremos por caminos de relieves suaves y ondulados. Su longitud es de 11 km, realizable en aproximadamente 2 horas. Si desea descargar el track pulse [aquí](#).





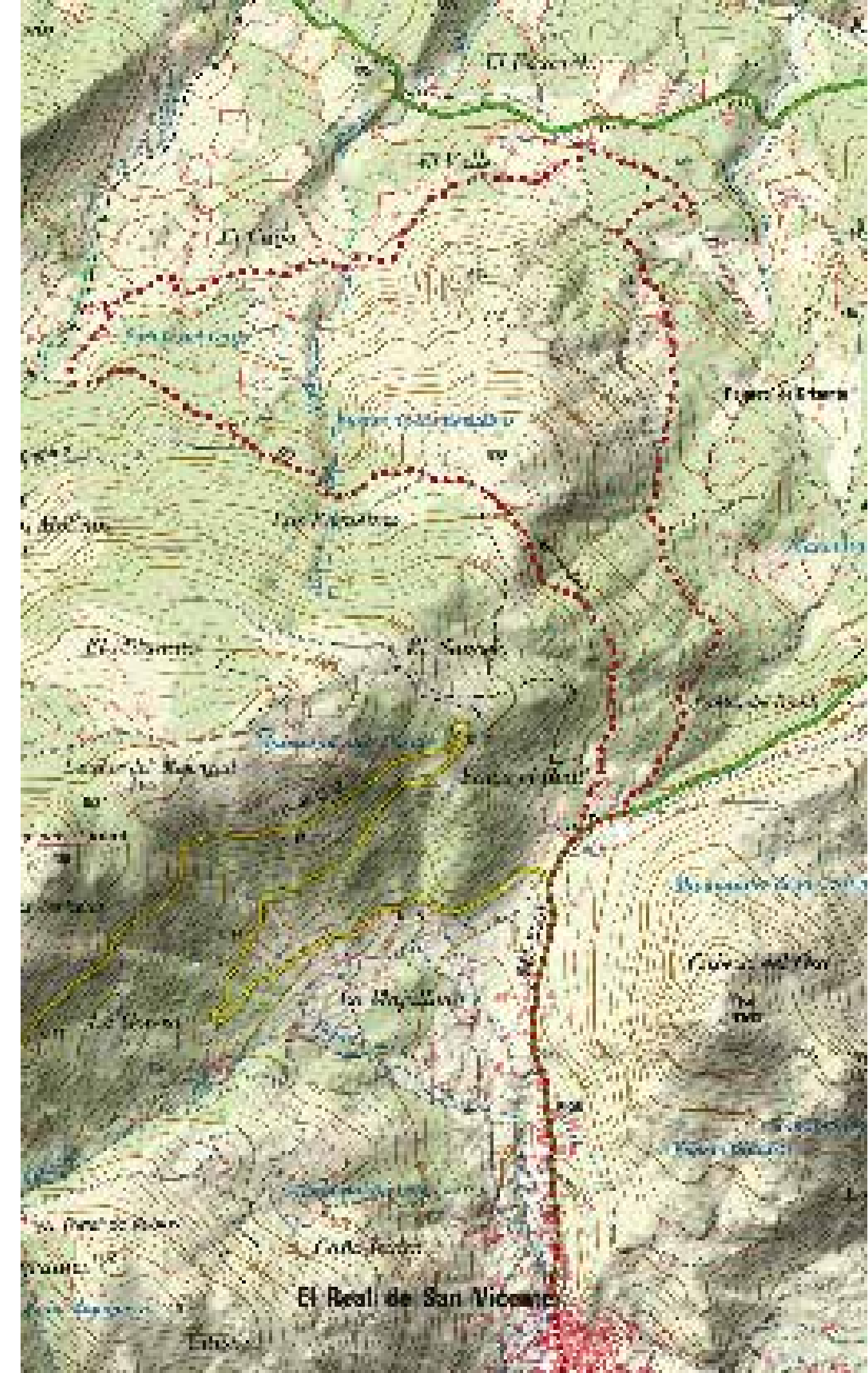
LAS FUENTES Y CANTO HITUERO

Ruta circular que tiene aproximadamente 1 h y 30 minutos de duración. Esta senda nos llevará por entornos naturales tan significantes y bonitos como el castañar de El Real de San Vicente, rodeando a su vez cotas como el Canto Hituero o La Majaquera. En el recorrido podrá disfrutar de un buen paseo por la vertiente del arroyo Bonal. Descargue el track de la ruta pulsando aquí.



LA TEJEA

Ruta circular que tiene aproximadamente 2 h de duración. La senda transcurre por la zona norte del término municipal de El Real de San Vicente entre robles y castaños. Durante su recorrido visitará lugares tan especiales como el entono del arroyo de La Tejea, del cual recibe su nombre, la Fuente del Guijo o los Cantos del Diablo. Descargue el track de la ruta pulsando [aquí](#).



FIESTAS Y TRADICIONES



Los Cirigüelos (San Sebastián, 20 de enero): Fiesta ancestral en la que los quintos de la localidad se disfrazan de Cirigüelos, con camisa blanca, cencerro a la espalda y un pañuelo blanco a la cabeza. Uno de ellos se viste de hilandera y el resto trata de levantarlo el refajo; la 'Maravaca' la protege, intentando quitar el pañuelo a los mozos con una horquilla. En la actualidad los mozos realizan una animada cencerrada por el pueblo.



Los Carnavales: es un conocido por ser un Carnaval de Ánimas, celebrándose desde hace siglos. Se crea una Cofradía de Ánimas, con una soldadesca uniformada y regida por un estricto protocolo. Desde el día de Reyes hasta Carnaval desfilan cada fin de semana por las calles del pueblo tocando el tambor y haciendo bailar la bandera, mientras los pedigüenos piden para las ánimas benditas. La soldadesca realiza juegos tradicionales, como la cucaña o el tiznao. También realizan bailes antiguos a ritmo de tambor como el tejetecordón o el rondón.



Día de la Candelaria: popularmente conocido como el Día de la Tortilla, los amigos y vecinos se reúnen para comer tortilla de patata si el tiempo lo permite. Antiguamente se encendía una vela a la Candelaria y, si no se apagaba, significaba que el invierno había llegado a su fin.



Las Luminarias (24-25 Noviembre): Es la conocida como noche de Santa Catalina, momento en el que los vecinos de cada

Virgen de los Dolores (15 de septiembre). Son las fiestas patronales en la que destacan los eventos taurinos en la plaza del pueblo. La noche del día 14 se ronda la Virgen y el mismo día 15 se realiza una procesión de antorchas.

barrio organizan una hoguera, donde se queman los trastos viejos, comen, beben y charla al calor del fuego. Una tradición que se remonta siglos atrás y que viste de calidez la noche de la localidad.



BARES Y RESTAURANTES

- RESTAURANTE ASADOR REAL

Situado en la carretera CM-5001, km 26. Especialidad en carnes a la brasa , platos tradicionales. Gastronomía castellana. Información y reservas en el teléfono 925 88 21 04. Página web: <http://www.asadordelreal.es/>

- RESTAURANTE CASA WIMBA

Situado en la Plaza de España (junto al Ayuntamiento). Certificado de excelencia de Tripadvisor. Cocina tradicional con productos de la zona. Información y reservas en el teléfono 605921174. Página web: <http://casawimba.com/>

- CERVECERÍA EL RELOJ

Situado en la Calle Juan de Dios Díaz, 4. Cocina tradicional, tapas y raciones. Información y reservas en 649979692.

- CERVECERÍA LA TORRE

Situada en la Plaza Llanillo, 6. Cervecería y hamburguesería. Información y reservas en 650055975.

- BAR TICO-TICO

Situado en la Calle Juan de Dios Díaz, 14. Tapas y raciones. Información en el teléfono 925879233.

- BAR LA PLAZA

Situado en la Plaza de España. Tapas, raciones, desayunos.

- BAR HOGAR DEL JUBILADO

Situado en la Calle Juan de Dios Díaz, 16. Cocina tradicional, desayunos. Información en el teléfono 925879434

- LUGARES PARA EVENTOS Y FIESTAS

- Finca Prado Marqués: 679676210
- Finca Piedra Escrita: 653133003
- Finca El Collado: 637518084



ALOJAMIENTOS

- CASA RURAL LA FONTANITA (**** Rurales)

Situada en la Travesía de la Fontanita, 2. Capacidad para 10 personas. Teléfono de contacto: 609006622. Información y reservas en <https://www.fontanita.com/>.

- CASA RURAL SANTA BARBARA (**** Rurales)

Situada en la Calle San Juan de Dios Díaz, 67. Tiene una capacidad para 8 personas. Dispone de piscina. Teléfono de contacto: 619292642. Información y reservas: <https://casaruralsantabarbara.es/>

- CASA RURAL LA ERMITA

Situada en la Calle San Nicasio, 14. Dispone de capacidad para 11 personas. Teléfono de contacto: 675182938.

- COMPLEJO RURAL EL MESÓN

Situado en la calle Enrique Magaña, 69. Dispone de tres casas rurales con capacidad para 14, 16 y 50 personas. Piscina. Teléfono de contacto: 625475552. Información y reservas en <https://www.complejoruralelmeson.com/> (****Rurales)

- CASA RURAL EL PARADOR

Situada en la calle San Nicasio, 16. Tiene una capacidad para 16 personas. Dispone de Piscina. Teléfono de contacto: 696992776.

- CASA RURAL LA CABEZUELA (**Rurales)

Situada en la calle de Los Caños 7. Dispone de una capacidad para 12 personas. Teléfono de contacto: 692149807

- ALBERGUE FUENTEFRÍA / NATURAVENTUR

Situado en la carretera TO-4045-V. Dispone de capacidad para 50 personas. Actividades para grupos y multiaventura. Teléfono de contacto, 618826205. Información y reservas: www.alberguefuentefría.com.



OTROS SERVICIOS PÚBLICOS

CENTRO DE SALUD: 925879337, Calle Rafael Sánchez y Enrique Magaña, 49. URGENCIAS: 925862191

AYUNTAMIENTO: Plaza de España s/n. 925879201.
<https://elrealdesanvicente.es/>

OFICINA DE TURISMO: Plaza de España, 6925879495.
<https://www.sierradesanvicente.com/>

BIBLIOTECA: Calle Juan de Dios Díaz, 16.
652064872

